

**АДМИНИСТРАЦИЯ ГАЗЫРСКОГО СЕЛЬСКОГО ПОСЕЛЕНИЯ  
ВЫСЕЛКОВСКОГО РАЙОНА**

**ПОСТАНОВЛЕНИЕ**

от 16.09.2016

№ 169

пос. Газырь

**Об утверждении схем расстояния от организаций и (или) объектов до границ прилегающих территорий, на которых не допускается розничная продажа алкогольной продукции на территории Газырского сельского поселения Выселковского района**

В соответствии с Федеральным законом от 22 ноября 1995 года № 171-ФЗ «О государственном регулировании производства и оборота этилового спирта, алкогольной и спиртосодержащей продукции и об ограничении потребления (распития) алкогольной продукции, Правилами определения органами местного самоуправления границ прилегающих к некоторым организациям и объектам территорий, на которых не допускается розничная продажа алкогольной продукции, утвержденными постановлением Правительства Российской Федерации от 27 декабря 2012 года № 1425 «Об определении органами государственной власти субъектов Российской Федерации мест массового скопления граждан и мест нахождения источников повышенной опасности, в которых не допускается розничная продажа алкогольной продукции, а также определения органами местного самоуправления границ прилегающих к некоторым организациям и объектам территорий, на которых не допускается розничная продажа алкогольной продукции», постановляю:

1. Утвердить схемы расстояния от организаций и (или) объектов до границ, на которых не допускается розничная продажа алкогольной продукции на территории Газырского сельского поселения Выселковского района прилегающих к:

1.1. МБДОУ ДС № 33 «Аленький цветочек», расположенное по адресу: Краснодарский край, пос. Газырь, ул. Мира, 1 (приложение № 1);

1.2. МБДОУ ДС № 37 «Солнышко», расположенное по адресу: Краснодарский край, пос. Гражданский, ул. Волгоградская, 62 а (приложение № 2);

1.3. МБОУ СОШ № 6, расположенное по адресу: Краснодарский край, пос. Газырь, ул. Садовая, 1 (приложение № 3);

1.4. МБОУ СОШ № 13, расположенное по адресу: Краснодарский край, пос. Гражданский, ул. Ленина, 1 (приложение № 4);

1.5. Врачебная амбулатория пос. Гражданский, расположенная по адресу: Краснодарский край, пос. Гражданский, ул. Школьная, 1 (приложение № 5);

1.6. ФАП пос. Октябрьский, расположенный по адресу: Краснодарский край, пос. Октябрьский, ул. Советская, 40 а (приложение № 6);

1.7. Многофункциональная спортивная площадка, расположенная по адресу: Краснодарский край, пос. Октябрьский, ул. Советская, 40 а (приложение № 6);

1.8. Стадион, расположенный по адресу: Краснодарский край, пос. Газырь, ул. Садовая, б/н (приложение № 7);

1.9. Спортивный зал, расположенный по адресу: Краснодарский край, пос. Гражданский, ул. Мира, б/н (приложение № 8).

2. Постановление администрации Газырского сельского поселения Выселковского района от 11 ноября 2013 года № 115 «Об утверждении схем расстояния от организаций и (или) объектов до границ прилегающих территорий, на которых не допускается розничная продажа алкогольной продукции на территории Газырского сельского поселения Выселковского района» признать утратившим силу.


3. Настоящее постановление не позднее 1 месяца со дня его принятия направить в Департамент потребительской сферы и регулирования рынка алкоголя Краснодарского края.

4. Контроль за выполнением настоящего постановления оставляю за собой.

5. Настоящее постановление опубликовать в газете «Власть Советов» и разместить на официальном сайте администрации Газырского сельского поселения в сети «Интернет» ([www.gazyrskay.ru](http://www.gazyrskay.ru)).

6. Постановление вступает в силу со дня его официального опубликования.

Глава Газырского сельского поселения  
Выселковского района



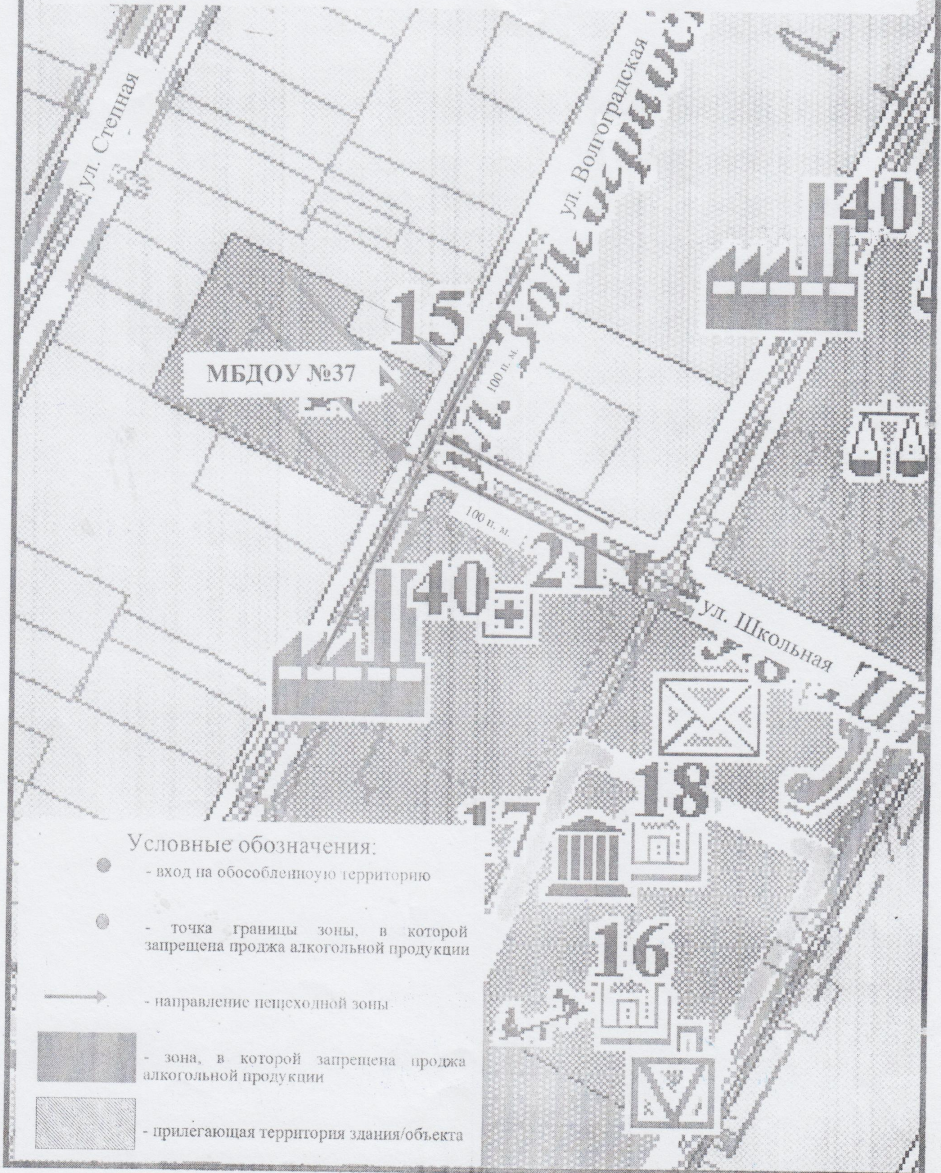
Л.А. Цветкова

СХЕМА

границ, в которых не допускается розничная продажа алкогольной продукции, прилегающих к:

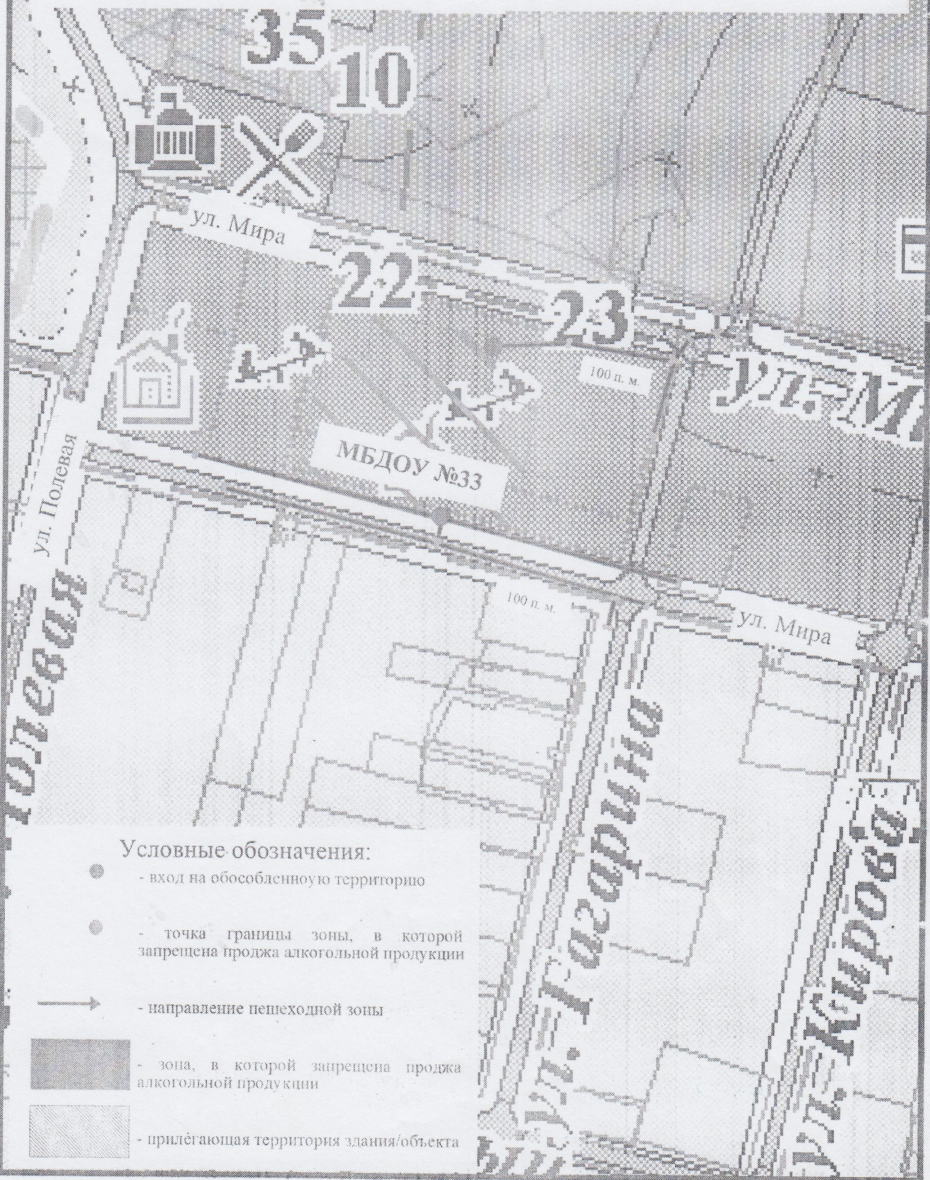
МБДОУ № 37 "Солнышко"

расположенного по адресу: Краснодарский край, Выселковский район, п. Гражданский, ул. Волгоградская, 62а



СХЕМА

границ, в которых не допускается розничная продажа алкогольной продукции, прилегающих к:  
**МБДОУ № 33 "Аленький цветочек"**  
 расположенного по адресу: Краснодарский край, Выселковский район, п. Газырь, ул. Мира, 1



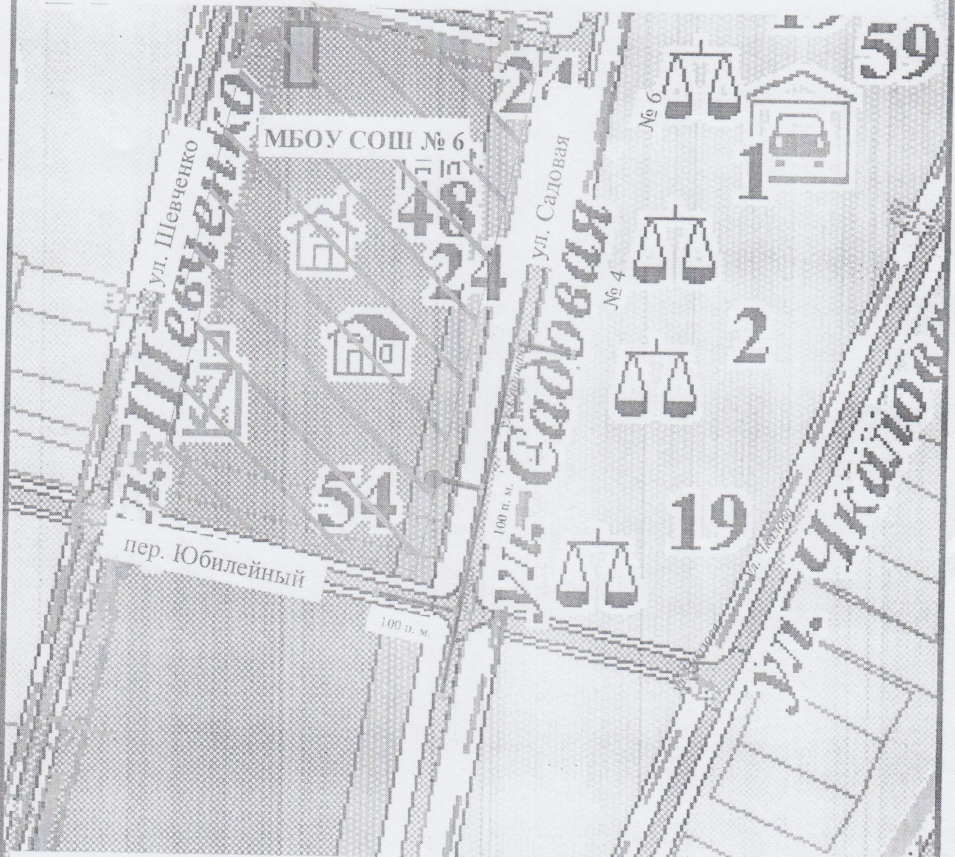
СХЕМА

ПРИЛОЖЕНИЕ № 3

границ, в которых не допускается розничная продажа алкогольной продукции, прилегающих к:

МБОУ СОШ № 6

расположенной по адресу: Краснодарский край, Выселковский район, п. Газырь, ул. Садовая, 1

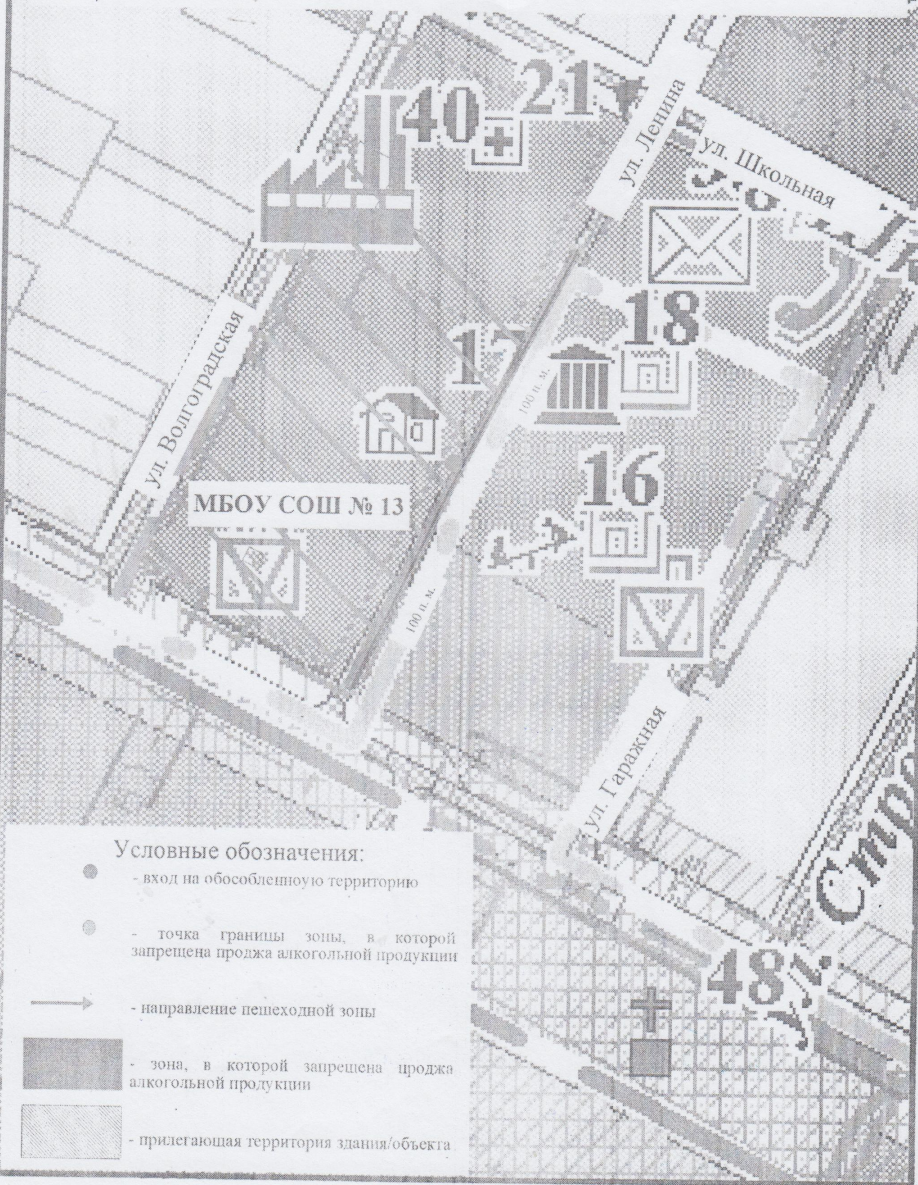


Условные обозначения:

- - вход на обособленную территорию
- - точка границы зоны, в которой запрещена продажа алкогольной продукции
- - направление пешеходной зоны
- - зона, в которой запрещена продажа алкогольной продукции
- - прилегающая территория здания/объекта

СХЕМА

границ, в которых не допускается розничная продажа алкогольной продукции, прилегающих к:  
**МБОУ СОШ № 13**  
 расположенного по адресу: Краснодарский край, Выселковский район,  
 п. Гражданский, ул. Ленина, 1

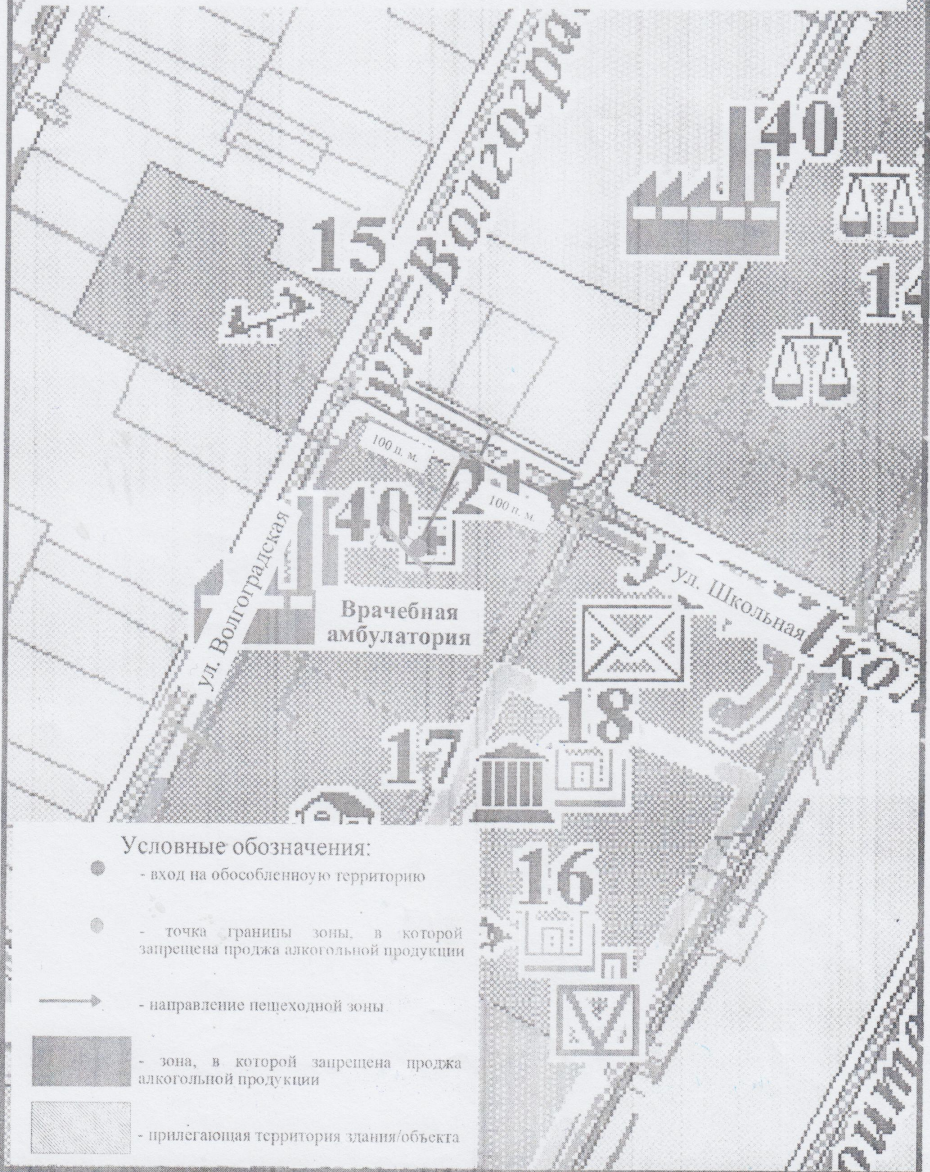


Условные обозначения:

- - вход на обособленную территорию
- - точка границы зоны, в которой запрещена продажа алкогольной продукции
- - направление пешеходной зоны
- - зона, в которой запрещена продажа алкогольной продукции
- ▨ - прилегающая территория здания/объекта

СХЕМА

границ, в которых не допускается розничная продажа алкогольной продукции, прилегающих к:  
 Врачебной амбулатории  
 расположенной по адресу: Краснодарский край, Выселковский район,  
 п. Гражданский, ул. Школьная, 1



## СХЕМА

границ, в которых не допускается розничная продажа алкогольной продукции, прилегающих к:

Многофункциональной спортивной площадке и ФАП п. Октябрьский  
расположенных по адресу: Краснодарский край, Выселковский район,  
п. Октябрьский, ул. Советская 40а

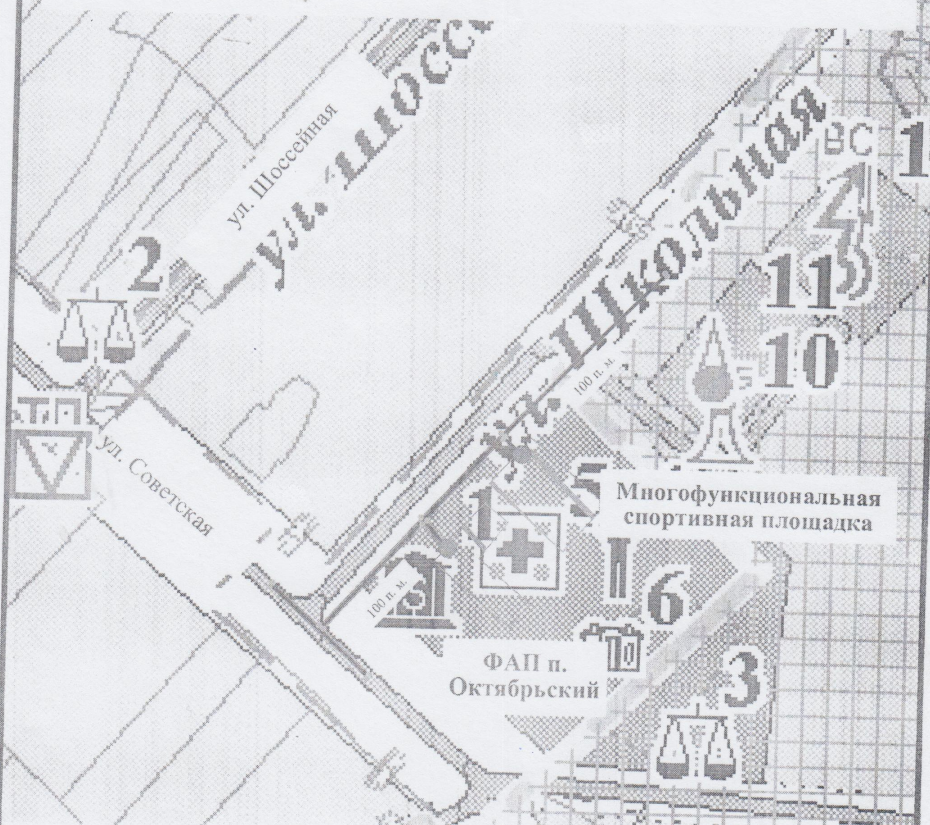


Масштаб 1:2000



СХЕМА

границ, в которых не допускается розничная продажа алкогольной продукции, прилегающих к:  
 Многофункциональной спортивной площадке и ФАП п. Октябрьский  
 расположенных по адресу: Краснодарский край, Выселковский район,  
 п. Октябрьский, ул. Советская 40а



Условные обозначения:

- - вход на обособленную территорию
- - точка границы зоны, в которой запрещена продажа алкогольной продукции
- - направление пешеходной зоны
- - зона, в которой запрещена продажа алкогольной продукции
- ▨ - прилегающая территория здания/объекта

СХЕМА

границ, в которых не допускается розничная продажа алкогольной продукции, прилегающих к:

Стадиону

расположенного по адресу: Краснодарский край, Выселковский район, п. Газырь, ул. Садовая



Условные обозначения:

- - вход на обособленную территорию
- - точка границы зоны, в которой запрещена продажа алкогольной продукции
- - направление пешеходной зоны
- - зона, в которой запрещена продажа алкогольной продукции
- ▨ - прилегающая территория здания/объекта

СХЕМА

границ, в которых не допускается розничная продажа алкогольной продукции, прилегающих к:  
 Спортивному залу  
 расположенного по адресу: Краснодарский край, Выселковский район,  
 п. Гражданский, ул. Мира



Условные обозначения:

- - вход на обособленную территорию
- - точка границы зоны, в которой запрещена продажа алкогольной продукции
- - направление пешеходной зоны
- - зона, в которой запрещена продажа алкогольной продукции
- ▨ - прилегающая территория здания/объекта